

## Starten des Kartendienstes

Sie starten den Kartendienst Umwelt, Natur und Gewässer durch einen Mausklick auf das Bild.



## Umwelt und Natur

### Liste der Schutzgebiete

Über die Listen erhalten Sie eine Aufstellung aller Schutzgebiete des gewählten Themas im Kreis Paderborn.

Naturschutzgebiete				
Naturschutzgebiet ▲	Gemarkung ◆	Fläche in ha ◆	geschützt seit ◆	
Almehänge bei Ahden u. Wewelsburg (2.1.1)	Ahden, Brenken, Wewelsburg	19,00	11.10.2007	 
Almetal (2.1.2)	Harth	8,90	21.12.1996	 
Altehaier Bruch (2.1.7)	Fürstenberg	2,60	21.12.1996	 



Hierüber gelangen Sie im Kartendienst auf das ausgewählte Schutzgebiet.

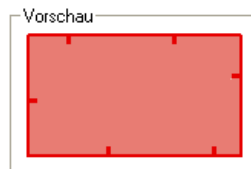


Hierüber gelangen Sie zur Rechtsgrundlage des Schutzgebietes (PDF-Format).

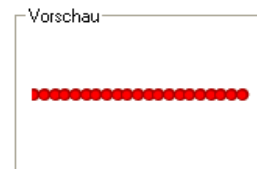
### Darstellung der Naturdenkmale (ND)



punktförmig

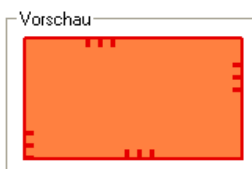


flächenhaft

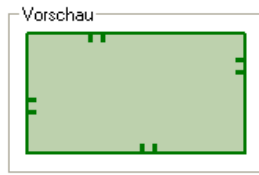


linienhaft

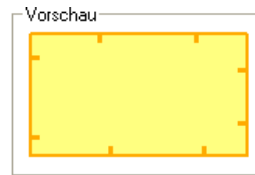
### Darstellung der Naturschutzgebiete (NSG)



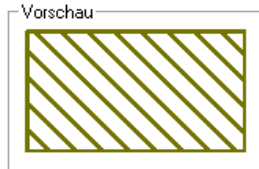
## Darstellung der Landschaftsschutzgebiete (LSG)



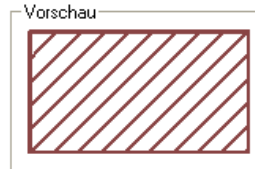
## Geschützten Landschaftsbestandteile (LB)



## Vogelschutzgebiete (VSG)










## Flora/Fauna/Habitat (FFH)



Weitergehende Informationen erhalten Sie auf der Seite des Amtes für Umwelt, Natur und Klimaschutz des Kreises Paderborn.

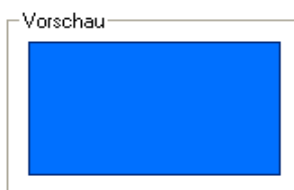
## Gewässerschutz und Abfall

### Darstellung der Wasserschutzgebiete


-  Aabachtalsperre
-  Fassungsbereich
-  Schutzzone II
-  Schutzzone III A
-  Schutzzone III B
-  Schutzzone III
-  Schutzzone IV

### Darstellung der Hochwassergebiete

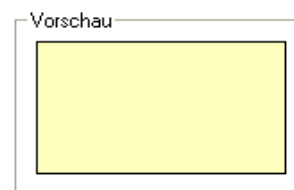
#### Flussschläuche



#### Überschwemmung



#### Überflutung



Weitergehende Informationen erhalten Sie auf der Seite des Amtes für Gewässerschutz und Abfall des Kreises Paderborn.

### Adresssuche:



Über dieses Icon der Funktionsleiste starten Sie die Adresssuche.

Eine Kurzbeschreibung der [Funktionsleiste](#) finden Sie hier:

